

OBSAH ČÁSTI H4

GEODETICKÉ PODKLADY

Výstavba PZS přejezdu P4646 v km 24,300 trati Mladá Boleslav hl.n. - Stará Paka

1	Tabulka dotčených pozemků					
2	Výpisy z katastru					

Název akce: Výstavba PZS přejezdu P4646 v km 24,300 trati Mladá Boleslav hl.n. – Stará Paka

Seznam majitelů pozemků

	Vlastnické právo / Právo hospodařit s majetkem státu	Adresa	PSČ	Město, obec	Obec	Parcelní číslo	Číslo LV	Druh pozemku	Katastrální území
1	Česká republika / Správa železnic, státní organizace	Dílažděná 1003/7	110 00	Praha 1	Židněves	773	156	ostatní plocha	Židněves (796786)
2	Česká republika / Správa železnic, státní organizace	Dílažděná 1003/7	110 00	Praha 1	Židněves	774	156	ostatní plocha	Židněves (796786)
3	Obec Židněves	Židněves č.p. 13	294 06	Židněves	Židněves	721	10001	ostatní plocha	Židněves (796786)
4	Česká republika / Správa železnic, státní organizace	Dílažděná 1003/7	110 00	Praha 1	Židněves	775	156	ostatní plocha	Židněves (796786)
5	Středočeský kraj, Krajská správa a údržba silnic SK, p.o.	Zborovská 11	150 00	Praha 5	Židněves	720/1	167	ostatní plocha	Židněves (796786)
6	Česká republika / Správa železnic, státní organizace	Dílažděná 1003/7	110 00	Praha 1	Židněves	776	156	ostatní plocha	Židněves (796786)
7	Česká republika / Správa železnic, státní organizace	Dílažděná 1003/7	110 00	Praha 1	Březno	1124	412	ostatní plocha	Březno u Mladé Boleslavi (614467)
8	Středočeský kraj, Krajská správa a údržba silnic SK, p.o.	Zborovská 11	150 00	Praha 5	Březno	1072	414	ostatní plocha	Březno u Mladé Boleslavi (614467)
9	Česká republika / Správa železnic, státní organizace	Dílažděná 1003/7	110 00	Praha 1	Březno	1125	412	ostatní plocha	Březno u Mladé Boleslavi (614467)
10	Městys Březno	Březno č.p. 13	294 06	Březno	Březno	1074/10	10001	ostatní plocha	Březno u Mladé Boleslavi (614467)

	Vlastnické právo / Právo hospodařit s majetkem státu	Adresa	PSČ	Město, obec	Obec	Parcelní číslo	Číslo LV	Druh pozemku	Katastrální území
11	Česká republika / Správa železnic, státní organizace	Dlážděná 1003/7	110 00	Praha 1	Březno	1126	412	ostatní plocha	Březno u Mladé Boleslavi (614467)
12	Hanzalová Lenka Ing. Ph.D.	Na brázdě 1331/1	141 00	Praha 4	Březno	463/83	558	orná půda	Březno u Mladé Boleslavi (614467)
13	Městys Březno	Březno č.p. 13	294 06	Březno	Březno	464	10001	ostatní plocha	Březno u Mladé Boleslavi (614467)
14	Obec Židněves	Židněves č.p. 13	294 06	Židněves	Židněves	777	10001	ostatní plocha	Židněves (796786)

Informace o pozemku

Parcelní číslo:	773
Obec:	Židněves [536997]
Katastrální území:	Židněves [796786]
Číslo LV:	156
Výměra [m ²]:	16846
Typ parcely:	Parcela katastru nemovitostí
Mapový list:	
Určení výměry:	Graficky nebo v digitalizované mapě
Způsob využití:	dráha
Druh pozemku:	ostatní plocha



Vlastníci, jiní oprávnění

Vlastnické právo

Česká republika,

Právo hospodařit s majetkem státu

Správa železnic, státní organizace, Dlážděná 1003/7, Nové Město, 11000 Praha 1

Způsob ochrany nemovitosti

Nejsou evidovány žádné způsoby ochrany.

Seznam BPEJ

Parcela nemá evidované BPEJ.

Omezení vlastnického práva

Nejsou evidována žádná omezení.

Jiné zápisy

Nejsou evidovány žádné jiné zápisy.

Řízení, v rámci kterých byl k nemovitosti zapsán cenový údaj

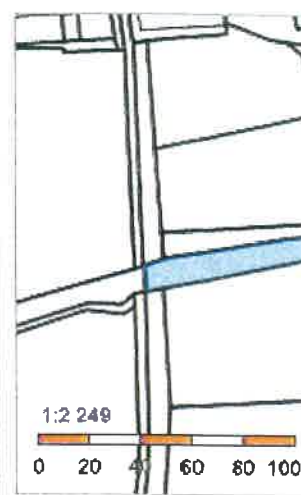
Nemovitost je v územním obvodu, kde státní správu katastru nemovitostí ČR vykonává [Katastrální úřad pro Středočes pracoviště Mladá Boleslav](#)

Zobrazené údaje mají informativní charakter. Platnost k 23.06.2020 09:00:00.

© 2004 - 2020 [Český úřad zeměměřický a katastrální](#)

Informace o pozemku

Parcelní číslo:	774
Obec:	Židněves [536997]
Katastrální území:	Židněves [796786]
Číslo LV:	156
Výměra [m ²]:	1372
Typ parcely:	Parcela katastru nemovitostí
Mapový list:	
Určení výměry:	Graficky nebo v digitalizované mapě
Způsob využití:	dráha
Druh pozemku:	ostatní plocha



Vlastníci, jiní oprávnění

Vlastnické právo

Česká republika,

Právo hospodařit s majetkem státu

Správa železnic, státní organizace, Dlážďená 1003/7, Nové Město, 11000 Praha 1

Způsob ochrany nemovitosti

Nejsou evidovány žádné způsoby ochrany.

Seznam BPEJ

Parcela nemá evidované BPEJ.

Omezení vlastnického práva

Nejsou evidována žádná omezení.

Jiné zápisy

Nejsou evidovány žádné jiné zápisy.

Řízení, v rámci kterých byl k nemovitosti zapsán cenový údaj

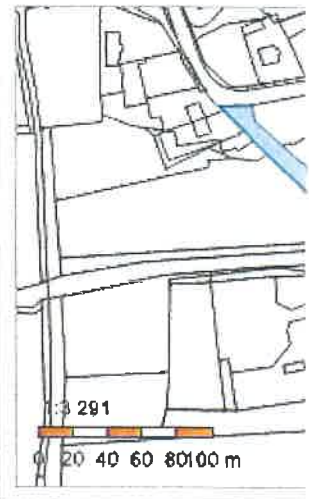
Nemovitost je v územním obvodu, kde státní správu katastru nemovitostí ČR vykonává [Katastrální úřad pro Středočes pracoviště Mladá Boleslav](#)

Zobrazené údaje mají informativní charakter. Platnost k 23.06.2020 09:00:00.

© 2004 - 2020 [Český úřad zeměměřický a katastrální](#)

Informace o pozemku

Parcelní číslo:	721
Obec:	Židněves [536997]
Katastrální území:	Židněves [796786]
Číslo LV:	10001
Výměra [m ²]:	2178
Typ parcely:	Parcela katastru nemovitostí
Mapový list:	
Určení výměry:	Graficky nebo v digitalizované mapě
Způsob využití:	ostatní komunikace
Druh pozemku:	ostatní plocha



Vlastníci, jiní oprávnění

Vlastnické právo

Obec Židněves, č. p. 13, 29406 Židněves

Způsob ochrany nemovitosti

Nejsou evidovány žádné způsoby ochrany.

Seznam BPEJ

Parcela nemá evidované BPEJ.

Omezení vlastnického práva

Nejsou evidována žádná omezení.

Jiné zápisy

Nejsou evidovány žádné jiné zápisy.

Řízení, v rámci kterých byl k nemovitosti zapsán cenový údaj

Nemovitost je v územním obvodu, kde státní správu katastru nemovitostí ČR vykonává [Katastrální úřad pro Středočeské pracoviště Mladá Boleslav](#)

Zobrazené údaje mají informativní charakter. Platnost k 23.06.2020 09:00:00.

© 2004 - 2020 [Český úřad zeměměřický a katastrální](#)

Informace o pozemku

Parcelní číslo:	775
Obec:	Židněves [536997]
Katastrální území:	Židněves [796786]
Číslo LV:	156
Výměra [m ²]:	1993
Typ parcely:	Parcela katastru nemovitostí
Mapový list:	
Určení výměry:	Graficky nebo v digitalizované mapě
Způsob využití:	dráha
Druh pozemku:	ostatní plocha



Vlastníci, jiní oprávnění

Vlastnické právo

Česká republika,

Právo hospodařit s majetkem státu

Správa železnic, státní organizace, Dlážděná 1003/7, Nové Město, 11000 Praha 1

Způsob ochrany nemovitosti

Nejsou evidovány žádné způsoby ochrany.

Seznam BPEJ

Parcela nemá evidované BPEJ.

Omezení vlastnického práva

Nejsou evidována žádná omezení.

Jiné zápisy

Nejsou evidovány žádné jiné zápisy.

Řízení, v rámci kterých byl k nemovitosti zapsán cenový údaj

Nemovitost je v územním obvodu, kde státní správu katastru nemovitostí ČR vykonává [Katastrální úřad pro Středočes pracoviště Mladá Boleslav](#)

Zobrazené údaje mají informativní charakter. Platnost k 23.06.2020 09:00:00.

© 2004 - 2020 [Český úřad zeměměřický a katastrální](#)

Informace o pozemku

Parcelní číslo:	720/1
Obec:	Židněves [536997]
Katastrální území:	Židněves [796786]
Číslo LV:	167
Výměra [m ²]:	3415
Typ parcely:	Parcela katastru nemovitostí
Mapový list:	
Určení výměry:	Graficky nebo v digitalizované mapě
Způsob využití:	silnice
Druh pozemku:	ostatní plocha



Vlastníci, jiní oprávnění

Vlastnické právo

Středočeský kraj, Zborovská 81/11, Smíchov, 15000 Praha 5

Hospodaření se svěřeným majetkem kraje

Krajská správa a údržba silnic Středočeského kraje, příspěvková organizace, Zborovská 81/11, Smíchov, 15000 Praha

Způsob ochrany nemovitosti

Nejsou evidovány žádné způsoby ochrany.

Seznam BPEJ

Parcela nemá evidované BPEJ.

Omezení vlastnického práva

Nejsou evidována žádná omezení.

Jiné zápisy

Nejsou evidovány žádné jiné zápisy.

Řízení, v rámci kterých byl k nemovitosti zapsán cenový údaj

Nemovitost je v územním obvodu, kde státní správu katastru nemovitostí ČR vykonává [Katastrální úřad pro Středočeské pracoviště Mladá Boleslav](#)

Zobrazené údaje mají informativní charakter. Platnost k 23.06.2020 09:00:00.

© 2004 - 2020 [Český úřad zeměměřický a katastrální](#)

Informace o pozemku

Parcelní číslo:	776
Obec:	Židněves [536997]
Katastrální území:	Židněves [796786]
Číslo LV:	156
Výměra [m ²]:	5126
Typ parcely:	Parcela katastru nemovitostí
Mapový list:	
Určení výměry:	Graficky nebo v digitalizované mapě
Způsob využití:	dráha
Druh pozemku:	ostatní plocha



Vlastníci, jiní oprávnění

Vlastnické právo

Česká republika,

Právo hospodařit s majetkem státu

Správa železnic, státní organizace, Dlážděná 1003/7, Nové Město, 11000 Praha 1

Způsob ochrany nemovitosti

Nejsou evidovány žádné způsoby ochrany.

Seznam BPEJ

Parcela nemá evidované BPEJ.

Omezení vlastnického práva

Typ

Věcné břemeno vedení

Jiné zápisy

Nejsou evidovány žádné jiné zápisy.

Řízení, v rámci kterých byl k nemovitosti zapsán cenový údaj

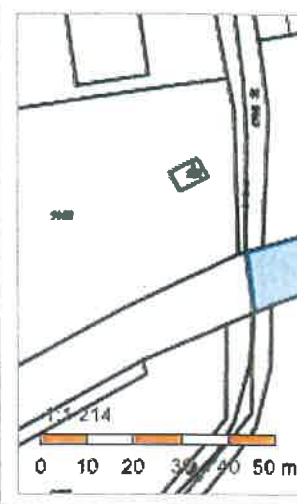
Nemovitost je v územním obvodu, kde státní správu katastru nemovitostí ČR vykonává [Katastrální úřad pro Středočes pracoviště Mladá Boleslav](#)

Zobrazené údaje mají informativní charakter. Platnost k 23.06.2020 11:00:02.

© 2004 - 2020 [Český úřad zeměměřický a katastrální](#)

Informace o pozemku

Parcelní číslo:	1124
Obec:	Březno [535583]
Katastrální území:	Březno u Mladé Boleslavi [614467]
Číslo LV:	412
Výměra [m ²]:	503
Typ parcely:	Parcela katastru nemovitostí
Mapový list:	
Určení výměry:	Graficky nebo v digitalizované mapě
Způsob využití:	dráha
Druh pozemku:	ostatní plocha



Vlastníci, jiní oprávnění

Vlastnické právo

Česká republika,

Právo hospodařit s majetkem státu

Správa železnic, státní organizace, Dlážděná 1003/7, Nové Město, 11000 Praha 1

Způsob ochrany nemovitosti

Nejsou evidovány žádné způsoby ochrany.

Seznam BPEJ

Parcela nemá evidované BPEJ.

Omezení vlastnického práva

Nejsou evidována žádná omezení.

Jiné zápisy

Nejsou evidovány žádné jiné zápisy.

Řízení, v rámci kterých byl k nemovitosti zapsán cenový údaj

Nemovitost je v územním obvodu, kde státní správu katastru nemovitostí ČR vykonává [Katastrální úřad pro Středočes pracoviště Mladá Boleslav](#)

Zobrazené údaje mají informativní charakter. Platnost k 23.06.2020 11:00:02.

© 2004 - 2020 [Český úřad zeměměřický a katastrální](#)

Informace o pozemku

Parcelní číslo:	1072
Obec:	Březno [535583]
Katastrální území:	Březno u Mladé Boleslavi [614467]
Číslo LV:	414
Výměra [m ²]:	3651
Typ parcely:	Parcela katastru nemovitostí
Mapový list:	
Určení výměry:	Graficky nebo v digitalizované mapě
Způsob využití:	silnice
Druh pozemku:	ostatní plocha



Vlastníci, jiní oprávnění

Vlastnické právo

Středočeský kraj, Zborovská 81/11, Smíchov, 15000 Praha 5

Hospodaření se svěřeným majetkem kraje

Krajská správa a údržba silnic Středočeského kraje, příspěvková organizace, Zborovská 81/11, Smíchov, 15000 Praha

Způsob ochrany nemovitosti

Nejsou evidovány žádné způsoby ochrany.

Seznam BPEJ

Parcela nemá evidované BPEJ.

Omezení vlastnického práva

Typ

Věcné břemeno (podle listiny)

Jiné zápisy

Nejsou evidovány žádné jiné zápisy.

Řízení, v rámci kterých byl k nemovitosti zapsán cenový údaj

Nemovitost je v územním obvodu, kde státní správu katastru nemovitostí ČR vykonává [Katastrální úřad pro Středočeské pracoviště Mladá Boleslav](#)

Zobrazené údaje mají informativní charakter. Platnost k 23.06.2020 11:00:02.

Informace o pozemku

Parcelní číslo:	1125
Obec:	Březno [535583]
Katastrální území:	Březno u Mladé Boleslavi [614467]
Číslo LV:	412
Výměra [m ²]:	9943
Typ parcely:	Parcela katastru nemovitostí
Mapový list:	
Určení výměry:	Graficky nebo v digitalizované mapě
Způsob využití:	dráha
Druh pozemku:	ostatní plocha



Vlastníci, jiní oprávnění

Vlastnické právo

Česká republika,

Právo hospodařit s majetkem státu

Správa železnic, státní organizace, Dlážděná 1003/7, Nové Město, 11000 Praha 1

Způsob ochrany nemovitosti

Nejsou evidovány žádné způsoby ochrany.

Seznam BPEJ

Parcela nemá evidované BPEJ.

Omezení vlastnického práva

Typ

Věcné břemeno vedení

Jiné zápisy

Nejsou evidovány žádné jiné zápisy.

Řízení, v rámci kterých byl k nemovitosti zapsán cenový údaj

Nemovitost je v územním obvodu, kde státní správu katastru nemovitostí ČR vykonává [Katastrální úřad pro Středočes pracoviště Mladá Boleslav](#)

Zobrazené údaje mají informativní charakter. Platnost k 23.06.2020 11:00:02.

© 2004 - 2020 [Český úřad zeměměřický a katastrální](#)

Informace o pozemku

Parcelní číslo:	1074/10
Obec:	Březno [535583]
Katastrální území:	Březno u Mladé Boleslavi [614467]
Číslo LV:	10001
Výměra [m²]:	5410
Typ parcely:	Parcela katastru nemovitostí
Mapový list:	
Určení výměry:	Graficky nebo v digitalizované mapě
Způsob využití:	ostatní komunikace
Druh pozemku:	ostatní plocha



Vlastníci, jiní oprávnění

Vlastnické právo

Městys Březno, č. p. 13, 29406 Březno

Způsob ochrany nemovitosti

Nejsou evidovány žádné způsoby ochrany.

Seznam BPEJ

Parcela nemá evidované BPEJ.

Omezení vlastnického práva

Nejsou evidována žádná omezení.

Jiné zápisy

Typ

Změna výměr obnovou operátu

Změna číslování parcel

Řízení, v rámci kterých byl k nemovitosti zapsán cenový údaj

Nemovitost je v územním obvodu, kde státní správu katastru nemovitostí ČR vykonává [Katastrální úřad pro Středočes](#)
[pracoviště Mladá Boleslav](#)

Zobrazené údaje mají informativní charakter. Platnost k 23.06.2020 11:00:02.

© 2004 - 2020 [Český úřad zeměměřický a katastrální](#)

Informace o pozemku

Parcelní číslo:	1126
Obec:	Březno [535583]
Katastrální území:	Březno u Mladé Boleslavi [614467]
Číslo LV:	412
Výměra [m ²]:	9386
Typ parcely:	Parcela katastru nemovitostí
Mapový list:	
Určení výměry:	Graficky nebo v digitalizované mapě
Způsob využití:	dráha
Druh pozemku:	ostatní plocha



Vlastníci, jiní oprávnění

Vlastnické právo

Česká republika,

Právo hospodařit s majetkem státu

Správa železnic, státní organizace, Dlážděná 1003/7, Nové Město, 11000 Praha 1

Způsob ochrany nemovitosti

Nejsou evidovány žádné způsoby ochrany.

Seznam BPEJ

Parcela nemá evidované BPEJ.

Omezení vlastnického práva

Nejsou evidována žádná omezení.

Jiné zápisy

Nejsou evidovány žádné jiné zápisy.

Řízení, v rámci kterých byl k nemovitosti zapsán cenový údaj

Nemovitost je v územním obvodu, kde státní správu katastru nemovitostí ČR vykonává [Katastrální úřad pro Středočeské pracoviště Mladá Boleslav](#)

Zobrazené údaje mají informativní charakter. Platnost k 23.06.2020 11:00:02.

© 2004 - 2020 [Český úřad zeměměřičský a katastrální](#)

Informace o pozemku

Parcelní číslo:	463/83
Obec:	Březno [535583]
Katastrální území:	Březno u Mladé Boleslavi [614467]
Číslo LV:	558
Výměra [m ²]:	5726
Typ parcely:	Parcela katastru nemovitostí
Mapový list:	
Určení výměry:	Graficky nebo v digitalizované mapě
Druh pozemku:	orná půda



Vlastníci, jiní oprávnění

Vlastnické právo

Hanzalová Lenka Ing. Ph.D., Na brázdě 1331/1, Michle, 14100 Praha 4

Způsob ochrany nemovitosti

Název

zemědělský půdní fond

Seznam BPEJ

BPEJ	Výměra
------	--------

35500	5726
-----------------------	------

Omezení vlastnického práva

Nejsou evidována žádná omezení.

Jiné zápisy

Nejsou evidovány žádné jiné zápisy.

Řízení, v rámci kterých byl k nemovitosti zapsán cenový údaj

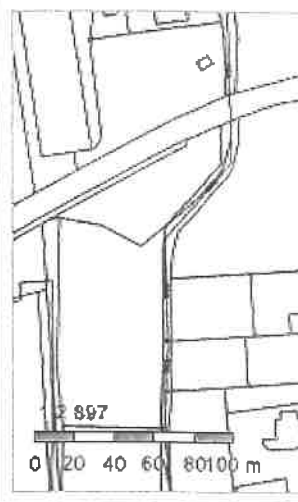
Nemovitost je v územním obvodu, kde státní správu katastru nemovitostí ČR vykonává [Katastrální úřad pro Středočes pracoviště Mladá Boleslav](#)

Zobrazené údaje mají informativní charakter. Platnost k 22.07.2020 11:00:00.

© 2004 - 2020 [Český úřad zeměměřický a katastrální](#)

Informace o pozemku

Parcelní číslo:	<u>464</u>
Obec:	<u>Březno [535583]</u>
Katastrální území:	<u>Březno u Mladé Boleslavi [614467]</u>
Číslo LV:	<u>10001</u>
Výměra [m ²]:	708
Typ parcely:	Parcela katastru nemovitostí
Mapový list:	
Určení výměry:	Graficky nebo v digitalizované mapě
Způsob využití:	neplodná půda
Druh pozemku:	ostatní plocha



Vlastníci, jiní oprávnění

Vlastnické právo

Městys Březno, č. p. 13, 29406 Březno

Způsob ochrany nemovitosti

Nejsou evidovány žádné způsoby ochrany.

Seznam BPEJ

Parcela nemá evidované BPEJ.

Omezení vlastnického práva

Nejsou evidována žádná omezení.

Jiné zápisy

Nejsou evidovány žádné jiné zápisy.

Řízení, v rámci kterých byl k nemovitosti zapsán cenový údaj

Nemovitost je v územním obvodu, kde státní správu katastru nemovitostí ČR vykonává Katastrální úřad pro Středočes pracoviště Mladá Boleslav

Zobrazené údaje mají informativní charakter. Platnost k 22.07.2020 11:00:00.

© 2004 - 2020 Český úřad zeměměřický a katastrální